WILDER & ZAHMER KAISER

Rettenschöss – Walchsee

Route 1: Eine schöne Panoramafahrt um das „Kaisergebirge". Vom Kaiserwinkl in die kleine Gemeinde Rettenschöss zum Gasthof Schöne Aussicht, um von dort den Blick zum Kaisergebirge zu genießen. Die Fahrt geht weiter über Ebbs, Kufstein (schöner Stadtkern mit Festung Josefsburg), an Söll vorbei, links abbiegen nach Scheffau zum Hintersteinersee. Nach einem gemütlichen Spaziergang geht's weiter unterhalb der Kirche zur Biker Ranch Wiesenhof in Scheffau. Spezielle Bikerspeisekarte mit Sonnenterrasse, hier kredenzt die Chefin persönlich. Nach dem gemütlichen Mittagessen geht die Fahrt über Ellmau nach St. Johann in Tirol.
Dort angekommen fährt man links vor dem M-Preis Richtung Kössen – Gasteig und Griesenau links in das Kaiserbachtal (Mautpflicht) einer romantischen Strafe entlang am Wildbach und dem zackigen Kaisergebirge, anschließend wird eine Kaffeepause auf der Fischbachalm eingelegt, Bergluft pur. Vis-à-vis ist die Bergwachtkapelle für die verstorbenen Bergsteiger des Wilden Kaisers. Retour wieder bis Griesenau und links durch das schöne Kohlental zurück in den Kaiserwinkl.

Streckenlänge: ca. 110 km **Reine Fahrtzeit: ca. 2,5 Std.**
Kaiserwinkl – Walchsee – Rettenschöss – Ebbs – Kufstein – Söll – Scheffau – Ellmau – Going - St. Johann in Tirol – Gasteig – Griesenau – Kaiserbachtal – Kaiserwinkl

KITZBÜHEL – WILDSCHÖNAU

Stadt Kitzbühel

Route 2: Vom Kaiserwinkl aus über Erpfendorf nach St. Johann in Tirol, weiter in die Sportstadt Kitzbühel. Die Bezirksstadt besitzt einen schönen alten Stadtkern, dieser lädt zu einer Kaffeepause in der Vorder- oder Hinterstadt ein. Die Fahrt geht weiter Richtung Kirchberg i.T. Im Dorfzentrum am Kreisverkehr geht es links und am Sportgeschäft wieder rechts auf den Gasthof Obergaisberg, ein rustikales Lokal mit schönem Ausblick auf das Brixental. Zurück nach Kirchberg i.T., am Kreisverkehr wieder links nach Brixen im Thale und Hopfgarten im Brixental. Bei der Bahnbrücke geht es links und gleich rechts in den Grafenweg nach Wildschönau, Niederau, Oberau, Auffach oder Thierbach. In der Wildschönau gibt es ein schönes Heimatmuseum, ebenso wurde die Region durch den „Krautinger Schnaps" bekannt. Die Fahrt geht weiter rechts durch Wörgl, Kirchbichl, nach dem zweiten Kreisverkehr biegen wir rechts ab in den Kurort Bad Häring, im Zentrum links geht's Richtung Schwoich, Kufstein über Ebbs in den Kaiserwinkl.

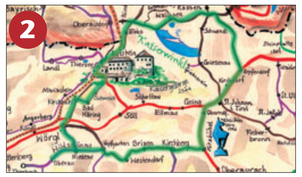

Streckenlänge: ca. 150 km **Reine Fahrtzeit: ca. 3 Std.**
Kaiserwinkl – Erpfendorf – St. Johann in Tirol – Kitzbühel – Brixental – Kirchberg in Tirol Brixen – Hopfgarten im Brixental – Wildschönau – Niederau – Oberau – Retour nach Wörgl – Kirchbichl – Bad Häring – Schwoich – Kufstein – Ebbs – Kaiserwinkl

GROSSGLOCKNER RUNDE

Zell am See – Stadtbrunnen

Route 3: Der Großglockner ist wohl das Ziel schlechthin für jeden Biker. Vom Kaiserwinkl aus ideal erreichbar und zu einer wunderschönen Tagestour ausbaubar. Die Anfahrt nach Bruck führt uns über gut ausgebaute Landstraßen, vorbei an einer imposanten und abwechslungsreichen Landschaft. In Bruck (mautpflichtig) angekommen geht es hoch bis zum Fuscher Törl (2405 m). Der Blick, die einzigartige Natur und mit etwas Glück kann man das eine oder andere Murmeltier sehen. Weiter geht es dann zum Hochtor (2575 m) mit tollem Blick auf den imposanten Gletscher. Verschiedene Ausstellungen und kleinere Wanderungen bieten eine kleine Abwechslung, bis es wieder weiter über Heiligenblut, Lienz und über den Felbertauern (mautpflichtig) retour in den Kaiserwinkl geht. Kleinere Passstraßen auf der Strecke bieten den Nimmersatten unter den Bikern viele weitere Ausbaumöglichkeiten.

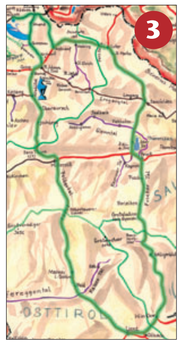

Streckenlänge: ca. 295 km **Reine Fahrtzeit: ca. 6 Std.**
Kaiserwinkl – Erpfendorf – Lofer – Zell am See – Bruck – Großglockner – Fuscher Törl – Kaiser Franz Josefs Höhe – Heiligenblut – Winklern – Lienz – Felbertauern – Mittersill – Pass Thurn – Kitzbühel – Kaiserwinkl

GERLOS–KAPRUN–ZILLERTAL

Krimmler Wasserfälle

Route 4: Für die einheimischen Biker ist das immer eine der ersten Ausfahrten im Frühjahr. Die guten Straßenverhältnisse erlauben es, sich langsam an die Grenzen des jeweiligen fahrerischen Könnens heranzutasten.
Vom Kaiserwinkl aus fahren wir nach Erpfendorf in Richtung St. Johann i.T. über Kitzbühel auf den Pass Thurn. Auf der Salzburger Seite fahren wir wieder bergab und bei Mittersill rechts in Richtung Gerlospass. Bevor es hoch auf den Pass geht, sollte man sich aber unbedingt Zeit nehmen, die Krimmler Wasserfälle zu besichtigen. Anschließend geht es dann auf den Gerlospass (1507 m) bis nach Gerlos und über das Zillertal hinaus zum Inntal nach Wiesing.
Hier kann man sich für die schnellere Variante Autobahn bis nach Niederndorf (ca. 25 Minuten) oder für die Bundesstraße Rattenberg (sehenswerte Altstadt), Kundl, Wörgl über Kufstein und Ebbs in den Kaiserwinkl entscheiden.

Streckenlänge: ca. 230 km **Reine Fahrtzeit: ca. 4 Std.**
Kaiserwinkl – St. Johann in Tirol – Kitzbühel – Pass Thurn – Mittersill – Gerlos – Zillertal – Inntal – Wörgl – Kufstein – Ebbs – Niederndorf – Kaiserwinkl

PONGAU – PINZGAU RUNDE

Hochkönig

Route 5: Das wunderschöne Tirol grenzt ja bekanntlich an das fast so schöne Salzkammergut. Darum darf auch eine Tour nach Salzburg Land auf unserer Tourenkarte nicht fehlen. Diese führt vom Kaiserwinkl aus über Kirchdorf nach St. Johann i.T. Dort fährt man nach dem Autohaus Unterberger rechts weg, weiter nach Fieberbrunn, über den Pass Grießen (967 m) nach Leogang und Saalfelden. Geradeaus über den Kreisverkehr führt die Route nach Maria Alm und unterhalb des imposanten Hochkönigs auf den Dientner Sattel (1357 m, 14 %). Am Mühlbach entlang schlingt man sich wieder talwärts bis nach Bischofshofen. Dort hält man sich rechts und fährt der Bundesstraße entlang Richtung Zell am See. Kurz nach Bruck fährt man auf der Südseite des Sees nach Thumersbach, nach der Ortsausfahrt von Zell am See wieder in Richtung Saalfelden. Hier bleibt man auf der Loferer Bundesstraße und kommt über Waidring in den Kaiserwinkl zurück.

Streckenlänge: ca. 220 km **Reine Fahrtzeit: ca. 4,5 Std.**
Kaiserwinkl – St. Johann i.T. – Fieberbrunn – Leogang – Saalfelden – Maria Alm – Hochkönigstraße – Dienten – Bischofshofen – Thumersbach – Zell am See – Saalfelden – Lofer – Waidring – Kaiserwinkl

SALZKAMMERGUT & WOLFGANGSEE

Wolfgangsee Schifffahrt

Route 6: Bergstraßen, enge Täler, entlang an rauschenden Bergbächen, wunderschöne Seen und vor allem Kurven, Kurven und nochmals Kurven. Das ist wohl die ideale Beschreibung dieser Tour.
Vom Kaiserwinkl aus geht es über Kirchdorf und die Loferer Bundesstraße nach Saalfelden. In Saalfelden biegt man beim ersten Kreisverkehr nach links in Richtung Maria Alm ab. Wie schon bei der Route 5 fährt man auch dieses Mal unterhalb des Hochkönigs über den Dientner Sattel (1357 m, 14 %) und am Mühlbach entlang bis nach Bischofshofen. Weiter durch Bischofshofen. Kurz nach der Ortseinfahrt geht es über eine Brücke rechts weg und am Fritzbach entlang in Richtung Hüttau. Nach Hüttau geht es links durch das schöne Lammertal und Lindental. Am Anfang des Hallstätter Sees lädt ein direkt am See gelegener Rastplatz zum Verweilen ein. Über Bad Goisern kommt man nach Bad Ischl und über die österreichische Romantikstraße (Tipp: Postalm) an den Wolfgangsee und weiter an den Fuschlsee. Beim Salzburgring fährt man links durch das Almbachtal, vorbei am Wiestalstausee bis nach Hallein – Bad Dürrnberg. Weiter führt die Route durch das Berchtesgadener Land über Inzell nach Ruhpolding und über Reit im Winkl zurück in den Kaiserwinkl.

Streckenlänge: ca. 330 km **Reine Fahrtzeit: ca. 5,5 Std.**
Kaiserwinkl – Erpfendorf – Waidring – Lofer – Saalfelden – Maria Alm – Hochkönigstraße – Bischofshofen – Hüttau – St. Martin – Lammertal – Pass Gschütt – Bad Goisern – Bad Ischl – Tipp: Postalm – Strobl – St. Wolfgang am Wolfgangsee – St. Gilgen – Fuschlsee – Salzburgring – Hallein – Bad Dürrnberg – Berchtesgaden – Inzell – Ruhpolding – Weitsee – Reit im Winkl – Kaiserwinkl

ZILLERTALER HÖHENSTRASSE

Zillertaler Höhenstraße

Route 7: Vom Kaiserwinkl aus führt diese Route wieder über Ebbs nach Kufstein.
Auf der Bundesstraße geht es nach Wörgl, vorbei an der Kleinstadt Rattenberg, Brixlegg bis nach Strass. Hier biegt man links ab in das Zillertal und fährt bis nach Hintertux (1493 m). Hier muss man auf selbigem Weg retour über Mayrhofen bis nach Schwendau/Ramsau. Dort biegt man links ab und fährt über die Zillertaler Höhenstraße 48 km bis nach Ried.
Auf der Bundesstraße angekommen fährt man wieder bis nach Strass. Man hat hier nun mehrere Möglichkeiten, in den Kaiserwinkl zu kommen. Die schnellste Variante ist sicherlich die Autobahn.

Wer aber noch Zeit und Lust hat, nimmt den selben Weg wie bei der Anreise über Wörgl – Kufstein. Eine andere Möglichkeit: bei Strass nach Wiesing und dann rechts nach Münster, Kramsach, über die Kramsacher Seen, Mariastein, Langkampfen, Kufstein und über Ebbs in den Kaiserwinkl retour fahren.

Route 4 und Route 7 können auch gemeinsam gefahren werden!

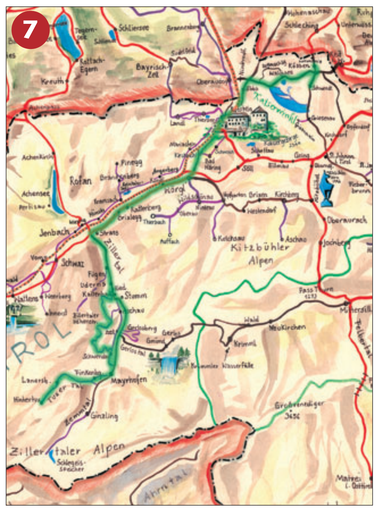

Streckenlänge: ca. 250 km **Reine Fahrtzeit: ca. 4,5 Std.**
Kaiserwinkl – Kufstein – Wörgl – Strass – Uderns – Ried – Aschau – Zell am Ziller – Ramsau – Mayrhofen – Finkenberg – Lanersbach – Hintertux & Gletscher – retour bis Mayrhofen – Schwendau – Ramsau – links auf die Zillertaler Höhenstraße – Melchboden – Almstüberl – Kaltenbacher Hütte – Abfahrt ins Tal – Ried i. Zillertal – über das Inntal wieder zurück in den Kaiserwinkl

SUDELFELD-RUNDE

Wendelstein-Bayrischzell

Route 8: Bei dem Namen Sudelfeld wird manchem Biker wohl ein leichtes Grinsen ins Gesicht gemeißelt? Diese Streckenführung geht ebenso über Kufstein und Thiersee, wie bei der Tour 10 bis nach Bayrischzell. Hier lässt man die Seen jedoch links liegen und fährt rechts über Sudelfeld zum Tatzelwurm.

Aber Vorsicht! Auf Grund schwerer Unfälle, meist verursacht von zu übermütigen Bikern, hat die Exekutive ein besonderes Auge auf diesen Streckenabschnitt geworfen. Es wurde bereits von einer Totalsperrung für Motorräder gesprochen. Also etwas vom Gas runter, damit diese Route auch noch länger auf unserer Karte angeführt werden kann.
Nach dem Tatzelwurm kommt man nach Niederaudorf und von dort über Oberaudorf, Niederndorf wieder zum Kaiserwinkl zurück.

Streckenlänge: ca. 110 km **Reine Fahrtzeit: ca. 2,5 Std.**
Kaiserwinkl – Kufstein – Thiersee – Bayrischzell – Sudelfeld – Oberaudorf – Kaiserwinkl

CHIEMSEE-RUNDE

Schloss Herrenchiemsee

Route 9: Chiemsee, oder das „Bayrische Meer", wie es auch gerne genannt wird, ist das ideale Ziel für eine Halbtages-Tour. Vom Kaiserwinkl geht es über Kössen nach Schleching, Bernau bis nach Prien. Wer nicht nur auf den Straßen zu Hause ist, sondern sich auch auf dem Wasser wohl fühlt, sollte sich eine Schifffahrt auf dem Chiemsee nicht entgehen lassen. Romantiker und kulturell Interessierte sind auf der Frauen- und Herreninsel genau richtig.
Anschließend geht es rund um den Chiemsee bis nach Traunstein, Ruhpolding, Weitsee und Reit im Winkl in den Kaiserwinkl zurück.

Streckenlänge: ca. 115 km **Reine Fahrtzeit: ca. 2,5 Std.**
Kaiserwinkl – Schleching – Grassau - Bernau – Prien – Seebruck – Rund um den Chiemsee – Traunstein – Ruhpolding – Weitsee – Reit im Winkl – Kaiserwinkl

8 SEEN-RUNDE

Achensee Bahn- und Schifffahrt

Route 10: Bei dieser Tour dürfen die Badehose und der Picknickkorb auf keinen Fall fehlen. Auf wenig befahrenen Straßen, vorbei an grünen Wiesen, schmalen Tälern und wunderschönen Berglandschaften gelangt man von einem See zum anderen. Vom Kaiserwinkl aus fährt man nach Kufstein, vorbei an Thiersee, um über den Ursprungpass (839 m) nach Bayern zu gelangen. Bei Bayrischzell kommt man auf der Deutschen Alpenstraße – einen kurzen Halt zum Spitzingsee und weiter über Schliersee zum Tegernsee. Nach Rottach-Egern führt die Landstraße über den Achenpass (941 m) wieder zurück nach Tirol. Vorbei am Achensee geht es anschließend hinunter in das Inntal. Bei Wiesing fährt man links der Bundesstraße über Münster nach Kramsach. Dort hält man sich an die Wegweiser Richtung Seen und fährt am Krummsee und Reintalersee vorbei. In Breitenbach heißt es aufpassen, damit man nicht zu weit fährt und nach Wörgl kommt. Hier geht es links weg und über Mariastein nach Kufstein, Ebbs, Walchsee wieder in den Kaiserwinkl zurück.

Streckenlänge: ca. 230 km **Reine Fahrtzeit: ca. 4 Std.**
Kaiserwinkl – Kufstein – Thiersee – Bayrischzell – Spitzingsee – Schliersee – Tegernsee – Achensee – Inntal – Reintalersee – Krummsee – Mariastein – Kufstein – Ebbs – Niederndorf – Walchsee – Kaiserwinkl

KÖNIGSSEE NACH BAYERN


Reit im Winkl

Route 11: Spieglein, Spieglein an der Wand, wie heißt der schönste See im ganzen Land? „Der Königssee" lautet in Bayern die Antwort. Eben an diesen wunderschönen See führt diese Tour. Vom Kaiserwinkl aus fährt man nach Reit im Winkl und hält sich Richtung Winklmoos und Seegatterl. Vorbei am Weitsee, Mittersee und Lodensee biegt man bei Ruhpolding rechts ab und fährt über die Deutsche Alpenstraße in Richtung Bad Reichenhall. Kurz zuvor, bei Unterjettenberg, biegt man rechts ab und fährt in Richtung Schönau am Königssee. Eine kleine Schiffsfahrt nach St. Bartholomä (nur auf dem Wasserweg erreichbar!), dem Wahrzeichen des Königssees, bietet wieder eine kleine Abwechslung. Sollte das Wetter nicht ganz zu einer Bootsfahrt einladen, dann sollte man weiter bis nach Bad Reichenhall fahren. Dann geht es wieder auf dem selben Weg nach Ruhpolding und über Reit im Winkl retour.

Streckenlänge: ca. 150 km **Reine Fahrtzeit: ca. 3 Std.**
Kaiserwinkl – Reit im Winkl – Ruhpolding – Berchtesgaden – Königssee – Bad Reichenhall – und retour in den Kaiserwinkl

Kurztrips:

Panoramastraßen und Sehenswürdigkeiten:

Waidringer Steinplatte
Kaiserwinkl – Kössen – Erpfendorf – Waidring – Steinplatte

Kitzbüheler Horn
Kaiserwinkl – Kössen – St. Johann i.T. – Oberndorf – Kitzbühel – Kitzbühler Horn

Wallfahrtskirche Klobenstein
Kaiserwinkl – Kössen – Richtung Schleching auf halber Strecke, Wallfahrtskirche Klobenstein mit urigem Weinlokal

Gasthof Schöne Aussicht
Kaiserwinkl – Kössen – Walchsee – Rettenschöss – Schöne Aussicht

Chiemsee - das Bayerische Meer
Kaiserwinkl – Schleching – Marquartstein – Bernau – Prien

Sehenswerte Städte und Dörfer in der Umgebung des Kaiserwinkls:

Kitzbühel mit schönem Stadtzentrum, Hahnenkamm, Casino, Kitzbüheler Horn.

Kufstein mit Kufsteiner Festung und schönem Unteren Stadtplatz und Riedl Glas.

Salzburg ist die Mozartstadt mit Festung und verschiedenen Schlössern, Altstadt und Fußgängerzone.

Innsbruck mit dem Goldenen Dachl, Bergiselschanze, Altstadt mit Fußgängerzone, Harleys Café-Bar am DEZ.

Wattens mit den Kristallwelten von Swarovski.

Brixlegg, die Glasstadt Tirols, mit schönem kleinen Stadtzentrum und Fußgängerzone.

Reit im Winkl, das bestens bekannte Dorf durch Maria und Margot Hellwig, Rosi Mittermaier sowie der Winklmoos-Alm.

NOTRUFNUMMERN

EURO Notruf: 112

Österreich
ÖAMTC (Pannenhilfe): 120
RETTUNG: 144, POLIZEI: 133

Deutschland
ADAC (über Handy): 22 22 22
NOTARZT/RETTUNG: 112/19222
POLIZEI: 110

Tourismusverband Kaiserwinkl
A-6345 Kössen/Tirol • Dorf 15
Tel. +43 (0) 501 100
Fax +43 (0) 501 100-19
info@kaiserwinkl.com

Kaiserwinkl
www.kaiserwinkl.com

BIKERRANCH
Der Bikertreff am Wilden Kaiser
Wiesenhof - Bikerranch
Dorf 33
A - 6351 Scheffau
T: +43-5358-8398
eM: info@bikerranch.at
Küche und Biergarten ab 12:00 geöffnet
SKY SPORTS BAR
www.bikerranch.at

HOTEL SCHICK
Johannesstraße 1, 6344 Walchsee
Tel. +43(0)5374-5331-0
info@hotelschick.com
www.hotelschick.com
Besonders herzliche Gastlichkeit, ein vielseitiges Gesund- und Aktivangebot, die traumhafte Lage sind die besonderen Stärken des ****Hotel SCHICK.
Wandern, Nordic Walking, Golfen, Wellness und Ayurveda, Natur aktiv erleben.
Motorradtouren auf sagenhaften Strecken beginnen bei uns direkt vorm Haus.
Gastgeber Siegfried und Lydia Fischbacher (ebenfalls passionierte Biker) geben die besten Tipps für eine optimale Tourenplanung.

Hotel Alpina
FITNESS & SPA ÄHRENT
Wellness auf höchstem Niveau. Entdecken Sie eine umfangreiche Spa-Landschaft mit verschiedenen Saunen, Innen- und Außenpool und unzähligen Anwendungen, die Körper, Geist und Seele verwöhnen. Edle und komfortable Zimmer, sowie eine exzellente Küche, versprechen einen unvergesslichen Urlaubsaufenthalt in wundervollen Kaiserwinkl.
FAMILIE GRUBER · A-6345 Kössen · Tirol · Tel. 00 43 / (0) 53 75 / 21 46 · www.hotel-alpina.at

Hotel Alphof
Hotel • Restaurant • Bar
www.alphof.com
TOURIS-TAFAHREN PARTNER-HAUS
BIKER HOTEL
www.mbikehotel.at
Innsbrucker Straße 23 - A-6382 Kirchdorf in Tirol
Tel +43 / (0) 5352 / 63945 - E-Mail: info@alphof.com

Alle Zimmer mit Bad/WC oder Du/WC.
Reichhaltiges Frühstücksbuffet, Sat-TV, Lift, Balkon.
Gemütliche Stuben im Tiroler Stil.
DER SCHWENDTER Wirt
Familie Karin und Josef Schwaiger
Dorf 4 · A-6385 Schwendt
Tel. +43 (0)5375 6716 · Fax 6716-8
info@schwendterwirt.at · www.schwendterwirt.at

bp Tankstelle
Stefan Aicher
6345 Kössen · Hütte 15
Tel. 05375/6394 · Fax 29406
Öffnungszeiten: 6.00 – 22.00 Uhr
So- u.Feiertage: 8.00 – 22.00 Uhr

Trattoria al Postiglione
KÖSSEN
Erleben und genießen Sie die ECHTE italienische Küche!
PIZZE
ANTIPASTI · NUDELGERICHTE
FRISCHE FISCHE
KRUSTEN- u. SCHALENTIERE
HAUSGEMACHTE DESSERTS
A-6345 Kössen · Dorf 44
☎ 0 53 75 / 24 53

Seehotel BRUNNER
A-6344 Walchsee/Tirol
Tel. +43 5374 5320 · walchsee@seehotelbrunner.com
Seehotel Spa-Vital/Angebot
Seehotel Sonnen-Vital-Bad/Whirlpool für 8 Personen, Relaxbereiche, Schwanendampfbad, Fitnessraum, Schwitzstubensauna im Tiroler Stil, Finnische Bergsauna, Infrarot-Sauna, Frischluft-Duchtrimme. Auf Wunsch: Massagen, Beauty, Friseur, Solarium.
Familien geführtes 4 - Sterne - Hotel, größtenteils dort eingerichtete Zimmer und Suiten. Am See! Sensegenuss! Badestrand mit Liegen.
www.seehotelbrunner.com
Seestübl
beim Seehotel Brunner
an der Walchsee Promenade
geöffnet von 11.00 - 18.00 Uhr
BESUCHEN SIE UNSEREN BADE- & BIKER-TREFF DIRECT AM SEE!
Eigene Fischräucherei
Täglich frisch geräucherte & gegrillte Forellen, Stockerfische
Preisgünstige Imbisse, Eis und Getränke
Romantische Gartenlaube & Pavillon direkt am See

Hotel Sonneck
Alpine Wellness Hotel
Motorradfahrer herzlich Willkommen.
Motorradfahrer parken kostenlos bei uns in der Tiefgarage.
Erkunden Sie mit Ihren Bikes die sensationelle Landschaft.
Geheimtipps in Sachen Routen hält unser Chef, ein leidenschaftlicher Harley Davidson Fahrer, für Sie bereit.
Tel. 05 375 64 53, Fax 24 31, hotel.sonneck@aon.at
www.hotel-sonneck.at, Außerkapelle 2 - 6345 Kössen

Gasthaus Schöne Aussicht
1050 m Seehöhe
Panoramablick zum Kaisergebirge
Zünftige Brotzeiten, Pfannengerichte, Kaiserschmarren und hausgemachte Kuchen und Torten. Gästezimmer mit Dusche/WC, teilweise mit Balkon.
Georg Kitzbichler • A-6342 Rettenschöss 16 • ☎ 0043 5373 61811
e-mail: aussicht@aon.at • www.schoene-aussicht.biz

Alpengasthaus 840 Meter
Fischbachalm
Naturschutzgebiet Kaiserbachtal
Kaiserbachtal 2
6382 Kirchdorf
Tel. 05 352 / 65526
Der Bikertreff im Kaiserbachtal.
Wir servieren Ihnen das Feinste vom Wildbret aus der Kaiserjagd, frische Gebirgsbachforellen, Pfandlgerichte, Tiroler Hausmannskost.
fischbachalm@aon.at • www.fischbachalm.at

SONNEN CAMPING Seespitz
Seespitz 1 • A-6344 Walchsee
Tel. 0043/5374/5359
info@camping-seespitz.at
www.camping-seespitz.at
Separate Zeltwiese herrlich ruhig direkt am See – dennoch in Dorfnähe (5 Gehmin.). Vignettenfreie Anfahrt, leicht erreichbar, idealer Ausgangspunkt für Motorradtouren. Nähe Tankstelle/Werkstätte, Trocknungsmöglichkeit für Kleidung. Unsere Preise sind inkl. Duschen, Warmwasser, Gemütliches Restaurant mit Frühstücksmöglichkeit direkt am Platz.
Sowohl unsere Chefin als auch unsere Sekretärin sind selbst begeisterte Biker!
Spezialangebot für Biker: Bei Vorlage dieser Karte erhalten Sie 20 % auf die Personengebühren.

hige.at
hige
bar - cafe
Liegt ideal für Biker!
Direkt neben ÖAMTC in Kufstein!

Waidachhof
★★★ Hotel • Restaurant
Alle Zimmer KAT-B sind mit Du/WC, Sat-TV, Telefon, Sitzecke, Balkon oder Erker ausgestattet. Direkt hinter unserem Hotel befindet sich eine große Liegewiese.
Familie Kaserer · 6345 Kössen · Waidach 22 · Tel. 0043 5375 6415
waidachhof@aon.at · www.waidachhof.com

Idealer Bikertreff
Sommer- und Wintercamping
www.eurocamp-koessen.com
EURO - CAMP
Wilder Kaiser
A-6345 Kössen
Kranebitau 18
Tel. 05375 6444

Gasthof Erzherzog Rainer
Kössen Tirol
Tel: 05375/6242
Mittwoch Ruhetag*
gemütlich überdachter Biergarten
schottische Wochen
Lammwochen
Steakwochen
Fischwochen
Musikveranstaltungen
„Whisky & Wein & Zigarren"
www.gasthof-erzherzog-rainer-koessen.com

Speis & T(r)ank
• Express-Shop mit Bistro
• Snacks warm und kalt
• ganztägig frische Backwaren
Franz Zaglmayr
Dorfstraße 29 · 6344 Walchsee
Tel.: 05374 5620-31
Öffnungszeiten: Mo. bis Do. 7.00 – 19.00 Uhr
Fr. bis So. 7.00 – 21.00 Uhr · 24 Std.-Tankautomat

SPORT UNTERBERG
gflatscher@hotmail.de
KLAUSE KÖSSEN / Ti.
Tel. +43 (0)5375/6484

DEIN HARLEY PARTNER IM TIROLER UNTERLAND
GodFather
HARLEY · RENTAL · SALE · SERVICE
WWW.GODFATHERBIKES.COM
WWW.HARLEY-MIETEN.COM

HARLEY-DAVIDSON
Tuck flying ride Harley
BIKER KAISERWINKL

Willkommen im Kaiserwinkl!

Wir dürfen dich, lieber Biker und Freund, auf diesem Wege im Tiroler Kaiserwinkl recht herzlich willkommen heißen.

In Kooperation mit den Harley-Davidson Bikern vom Kaiserwinkl unter Präsident Erwin Schweinester und Egon Kahr, der Kunstmalerin Astrid Schroll, Beyer-Werbung+Druck OG sowie dem Tourismusverband Kaiserwinkl wurde ein Informationsmittel gestaltet, welches den idealen Bedingungen dieser wunderschönen Gegend um das „Kaisergebirge", aber auch noch weit darüber hinaus gerecht wird.

Es freut uns, dir mit der zweiten Auflage der „Kaiserwinkl Motorrad-Tourenkarte" eine detaillierte Information in die Hand geben zu können.

Die in dieser Karte aufgezeigten Routen und Vorschläge sind nach bestem Wissen und Gewissen ausgewählt und bei zahlreichen Ausfahrten getestet worden. Die Befahrbarkeit ist durchwegs, sowohl für gemütliche Fahrer als auch für sportliche Biker, zu empfehlen.

„See you im Kaiserwinkl"

Für weitere Informationen kontaktiere bitte:
www.harley-kaiserwinkl.com

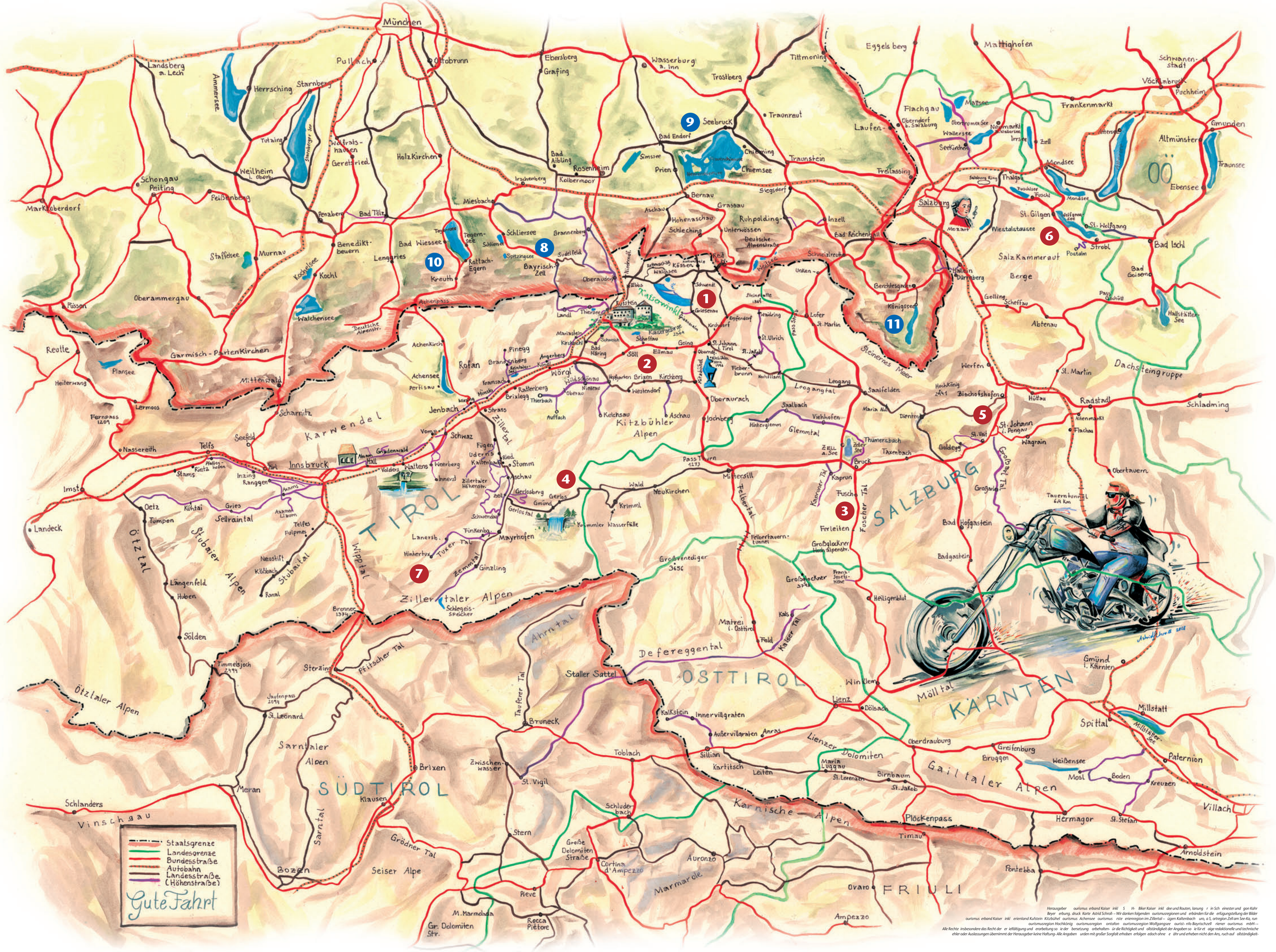

Herausgeber ourismus erband Kaiser inkl S H- Biker Kaiser inkl dee und Routen, lanung r in Sch einester und gon Kahr Beyer erbung, druck Karte Astrid Schroll– Wir danken folgenden ourismusregionen und erbänden für die erfügungstellung der Bilder ourismus erband Kaiser inkl erienland Kufstein Kitzbühel ourismus Achensee ourismus nste erienregion im Zillertal– ügen Kaltenbach uro, a S, ottregion Zell am See-Ka, run ourismusregion Hochkönig ourismusregion ontafon ourismusregion Wolfgangsee ourist- nfo Bayrischzell riener ourismus mbH–
Alle Rechte insbesondere das Recht der er ielfältigung und erarbeitung so ie der bersetzung orbehalten- ür die Richtigkeit und ollständigkeit der Angaben so ie für et aige redaktionelle und technische ehler oder Auslassungen übernimmt der Herausgeber keine Haftung- Alle Angaben urden mit großer Sorgfalt erhoben erfolgen edoch ohne e ähr und erheben nicht den Ans, ruch auf ollständigkeit-