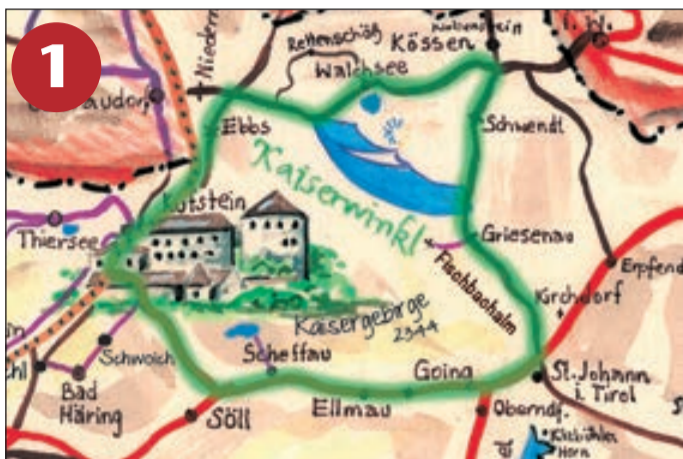


WILDER & ZAHMER KAISER



Rettenhösch - Walchsee

Route 1: Eine schöne Panoramafahrt um Erpfendorf nach St. Johann in Tirol...



Streckenlänge: ca. 110 km Reine Fahrzeit: ca. 2,5 Std. Kaiserwinkl - Walchsee - Rettenhösch - Ebbs - Kufstein...

KITZBÜHEL - WILDSCHÖNAU



Stadt Kitzbühel

Route 2: Vom Kaiserwinkl aus über Erpfendorf nach St. Johann in Tirol, weiter in die Sportstadt Kitzbühel...



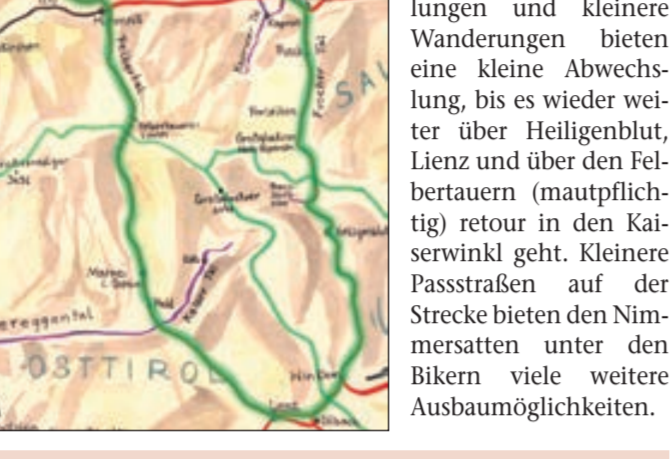
Streckenlänge: ca. 150 km Reine Fahrzeit: ca. 3 Std. Kaiserwinkl - Erpfendorf - St. Johann in Tirol - Kitzbühel...

GROßGLOCKNER RUNDE



Zell am See - Stadtbrunnen

Route 3: Der Großglockner ist wohl das Ziel schlechthin für jeden Biker. Vom Kaiserwinkl aus ideal erreichbar...



Streckenlänge: ca. 295 km Reine Fahrzeit: ca. 6 Std. Kaiserwinkl - Kufstein - Innsbruck - Erpfendorf - Lofer - Zell am See...

GERLOS-KAPRUN-ZILLERTAL




Krimmler Wasserfälle

Route 4: Für die einheimischen Biker ist das immer eine der ersten Ausfahrten im Frühjahr...



Streckenlänge: ca. 230 km Reine Fahrzeit: ca. 4 Std. Kaiserwinkl - St. Johann in Tirol - Kitzbühel - Pass Thurn...

PONGAU - PINZGAU RUNDE



Hochkönig

Route 5: Das wunderschöne Tirol grenzt ja bekanntlich an das fast so schöne Salzkammergut...



Streckenlänge: ca. 220 km Reine Fahrzeit: ca. 4,5 Std. Kaiserwinkl - St. Johann i.T. - Fieberbrunn - Leogang - Saalfelden...

SALZKAMMERGUT & WOLFGANGSEE



Wolfgangsee Schifffahrt

Route 6: Bergstraßen, enge Täler, entlang an rauschenden Bergbächen, wunderschöne Seen...



Streckenlänge: ca. 330 km Reine Fahrzeit: ca. 7 Std. Kaiserwinkl - Erpfendorf - Waidring - Lofer - Saalfelden...

Dientner Sattel (1357 m, 14 %) und am Mühlbach entlang bis nach Bischofshofen...



MOTORRAD- und CABRIO-TOURENKARTE

AUSGEWÄHLTE TOUREN ZWISCHEN KAISERWINKL/TIROL, SALZBURGER LAND, BAYERN und SÜDTIROL

#kaiserwinkl_tirol



TOURISMUSVERBAND KAISERWINKL. Postweg 6, 6345 Kössen/Österreich. Includes contact info and website.

RESCHENPASS - SÜDTIROL - SARNTAL - PENSERJOCH



Reschensee mit Kirchturn

Route 7: Bis zum Ende des Ersten Weltkrieges 1918 gehörten Südtirol und das Trentino zur Grafschaft Tirol...

Vom Kaiserwinkl Richtung Kufstein, dort auf die Autobahn - Innsbruck - Telfs - Imst - Mils...



Streckenlänge: ca. 570 km Reine Fahrzeit: ca. 10 Std. Kaiserwinkl - Kufstein - Innsbruck - Imst - Kernen Oberinntal...

KÜHTAI - ÖZTAL - SÖLDEN - SÜDTIROL



Top Mountain Motorcycle Museum

Route 8: Diese Strecke führt über das Kühtai, durch das 65 km lange Öztal nach Sölden...

Vom Kaiserwinkl Richtung Kufstein, dort auf die Autobahn Innsbruck - Abzweigung Bregenz...

SEEN-RUNDE



Achensee Bahn- und Schifffahrt

Route 9: Vom Kaiserwinkl aus fährt man nach Kufstein, vorbei an Thiersee, um über den Ursprungspass (839 m) nach Bayern zu gelangen...

durchfahren wir eine besonders reizvolle Landschaft: den Ahornboden, ein landschaftlich beeindruckender Almboden...

CHIEMSEE-RUNDE



Schloss Herrenchiemsee

Route 10: Chiemsee, oder das „Bayerische Meer“, wie es auch gerne genannt wird...

Jassen. Romantiker und kulturell Interessierte sind auf der Frauen- und Herreninsel genau richtig.

Kurztrips im Kaiserwinkl und Umgebung. Includes details for various routes like Rettenhösch, Kitzbühel, and Kufstein.

NOTRUFNUMMERN. Euro Notruf: 112. Includes emergency numbers for Austria, Germany, and Italy.

all BIKES welcome Harley - Customs - Old School Bikes. All Years - DAYS OF THUNDER. Includes event program and contact info.

Traditionelle Gastronomie im romantischen Landgasthof. A la carte Restaurant. Includes photo of the building and contact info.

BRUNNER. Sommer, Sonne, Bike & Mehr! Includes photo of a cyclist and contact info.

Waidachhof Hotel + Restaurant. Alle Zimmer/Komfortzimmer KAT-B sind mit Du/WC, SaTV, Telefon, Sitzecke. Includes photo of the hotel and contact info.

ALPINA WELLNESS & SPA RESORT. Stoppen Sie für Urlaubsgenuss. Includes photo of the resort and contact info.

Eternihof. Leidenschaft, die man in jedem Bissen schmeckt! Includes photo of a dish and contact info.

EURO-CAMP. Wo immer Urlaub ist... Includes photo of the camp and contact info.

HOTEL SEEHOF. 2.600 m² Wellness- und Saunalandschaft. Includes photo of the hotel and contact info.

Gasthaus Schöne Aussicht. 1050m Seehöhe. Includes photo of the house and contact info.

Gasthof Erzberg Rainer. 6345 Kössen/Tirol - Kranebittau 18. Includes photo of the inn and contact info.

DER SCHWENDTER Wert. Alle Zimmer mit Bad/WC oder Du/WC, SaTV, gratis WLAN. Includes photo of the hotel and contact info.

Alpengasthaus Fischbachalm. 840 Meter. Includes photo of the alpine house and contact info.

CHINA-RESTAURANT PALAST. Speisen auch zum Mitnehmen. Includes photo of the restaurant and contact info.

AICHER GmbH. KFZ-Werkstätte und Verkauf bp-Tankstelle • SB-KarWas. Includes photo of the workshop and contact info.

AschingerAlm. ERLEBNIS, ERHOLUNG, EINKEHR & GENUSS. Includes photo of the restaurant and contact info.

Cafe 172. Kaffeepezziellitäten, Biker-Frühstück. Includes photo of the cafe and contact info.

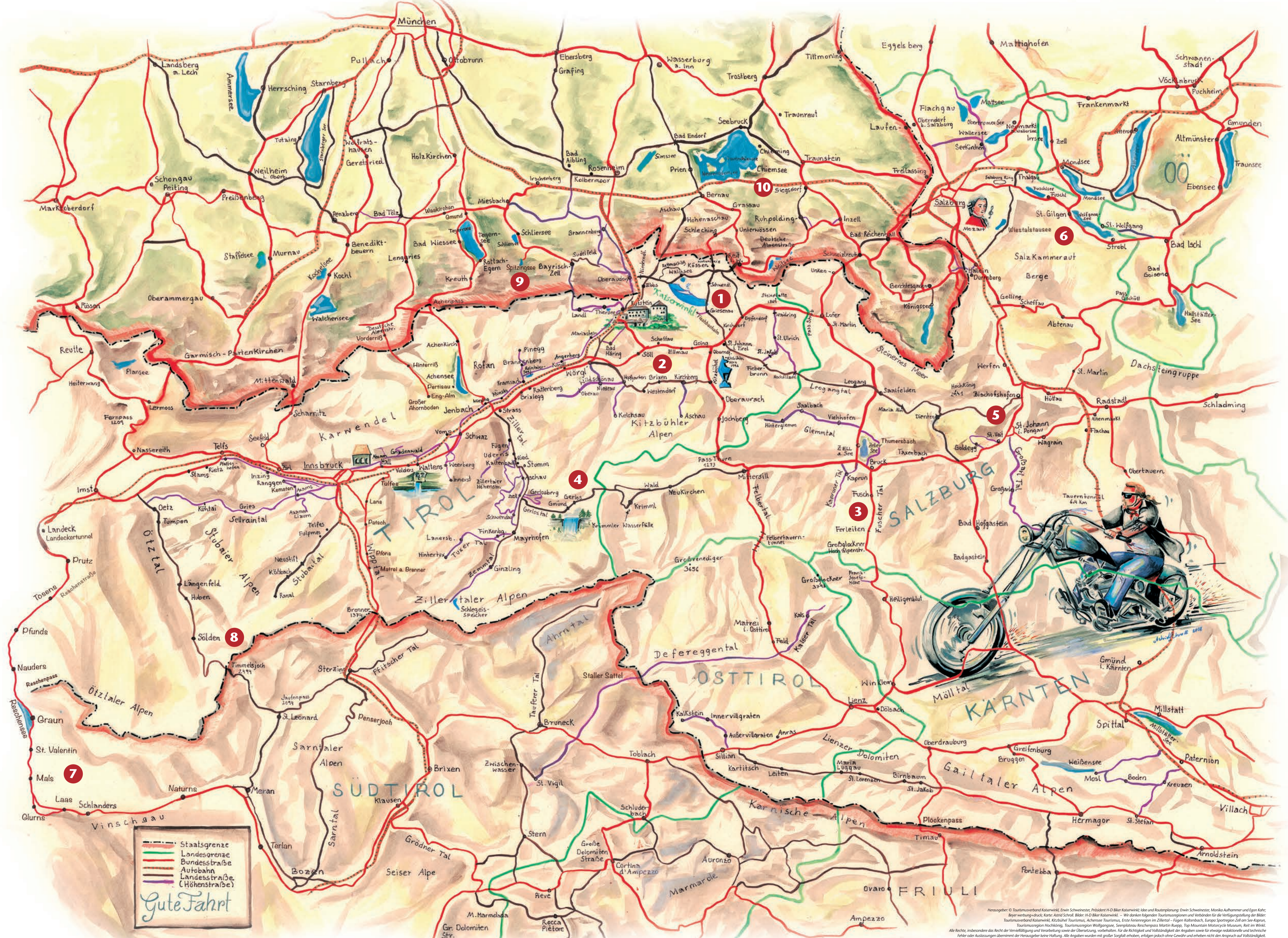
al Postiglione. Includes photo of the restaurant and contact info.

Die Schmiede. Includes photo of the forge and contact info.

SÖNNENHOF RESTAURANT. Includes photo of the restaurant and contact info.

Lieber Biker und Freunde, wir dürfen dich auf diesem Wege im Tiroler Kaiserwinkl herzlich willkommen heißen. Includes text about motorcycle tours and contact info.

BIO KASEREI WALCHSEE. BIO Käseladen, Sonnenterrasse, Bistro, Kuchen & Kaffee. Includes photo of the cafe and contact info.



- Staatsgrenze
 - Landesgrenze
 - Bundesstraße
 - Autobahn
 - Landesstraße
 - (Höhenstraße)
- Gute Fahrt

Herzgeber: © Tourismusverband Kaiserski, Erwin Schweinester, Präsident H-D Biker Kaiserski, Idee und Routenplanung: Erwin Schweinester, Monika Aufhammer und Egon Kahle; Bayer Werbung-druck; Karte: André Schmitt; Bilder: H-D Biker Kaiserski - Wir danken folgenden Tourismusregionen und Verbänden für die Verfügungstellung der Bilder: Tourismusverband Kaiserski, Kitzbühel Tourismus, Achensee Tourismus, Erste Ferienregion im Zillertal - Eigenes Kartenbuch, Europa Sportregion Zell am See Kaprun, Tourismusregion Hochkönig, Tourismusregion Wolfgangsee, Seefeld am Riesentischaus, Top Mountain Motorcycle Museum, Reit im Winkel. Alle Rechte, insbesondere das Recht der Vervielfältigung und Verbreitung sowie der Übersetzung, vorbehalten. Für die Richtigkeit und Vollständigkeit der Angaben sowie für etwaige redaktionelle und technische Fehler oder Auslassungen übernimmt der Herausgeber keine Haftung. Alle Angaben wurden mit großer Sorgfalt erbracht, erfolgen jedoch ohne Gewähr und erheben nicht den Anspruch auf Vollständigkeit.